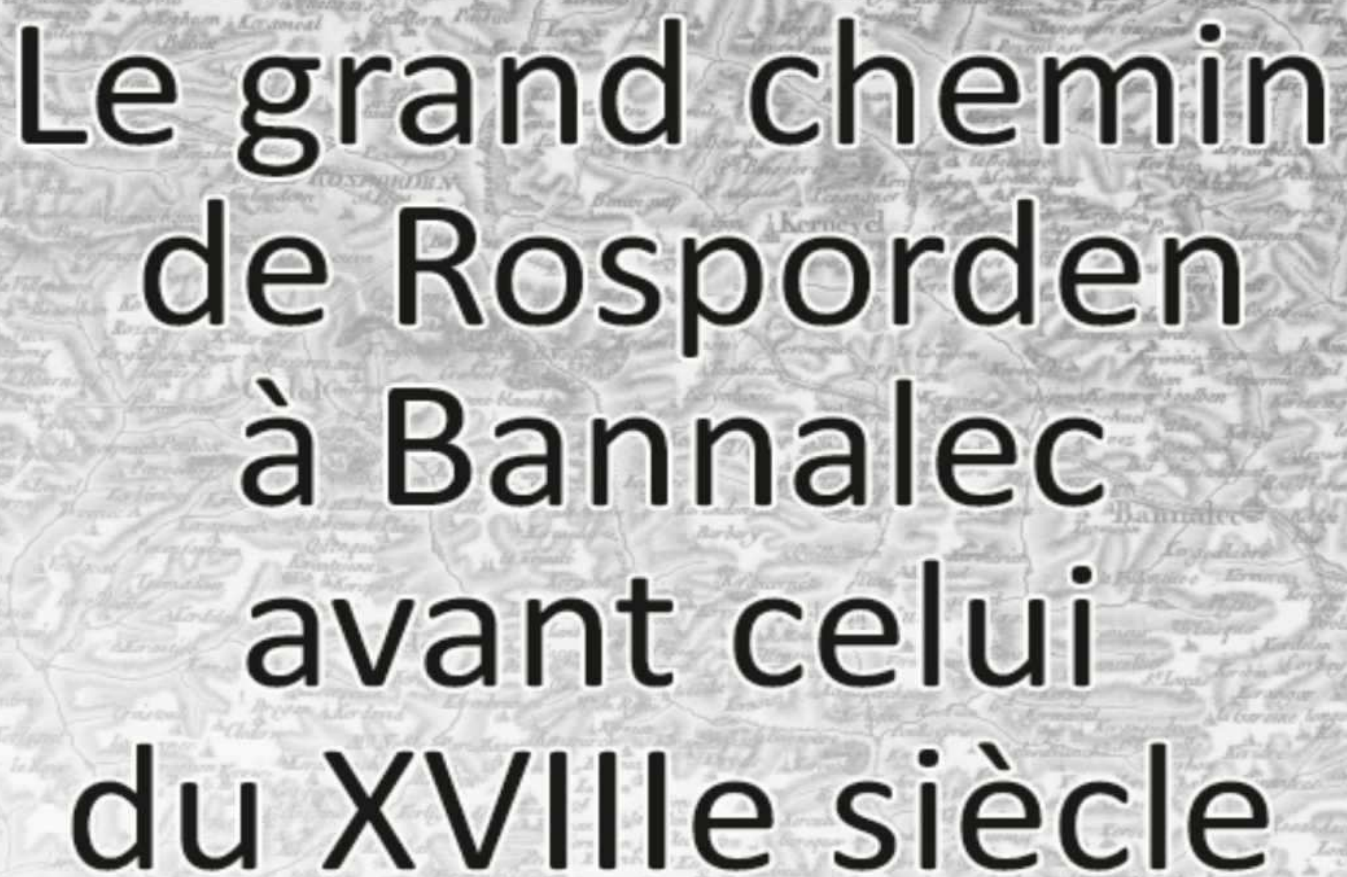


# Les conférences d'HPPR

## DIAPORAMA

de Patrick Lebègue

avec la participation de Florence Delneufcourt



### Le grand chemin de Rosporden à Bannalec avant celui du XVIIIe siècle

Salle Polyvalente de Kernével  
**Jeudi 1<sup>er</sup> mars - 20 h 30**

Entrée 5€ : Gratuit pour les adhérents



hppr histoire et patrimoine du pays de Rosporden

**Jeudi 1<sup>er</sup> mars 2018, à 20 h 30**  
**Salle polyvalente de Kernével**

**Patrick Lebègue**

## **Le chemin de Rosporden à Bannalec avant le XVIII<sup>e</sup> siècle**

De nos jours, pour se rendre de Rosporden à Bannalec, il faut emprunter la Départementale 765, anciennement Nationale 165. Celle-ci s'est calquée, à quelques détails près, sur le tracé du "grand chemin" édifié dans la deuxième moitié du XVIII<sup>e</sup>, par le duc d'Alguillon, gouverneur de Bretagne. Mais avant cela, un autre itinéraire reliait Rosporden à Bannalec.

C'est ce dernier, en partie disparu, mais dont les marques perdurent, que Patrick Lebègue, membre d'**hPPR**, se propose de vous faire redécouvrir au travers d'un diaporama.



Extrait de la carte de Cassini : Rosporden-Bannalec

### **Patrick Lebègue**

Patrick Lebègue, né à Tananarive en 1956, arrive à Bordeaux en 1965, puis c'est la Martinique, Dreux, Aix en Provence, et plus tard la Côte d'Ivoire et l'Angleterre. Dessinateur industriel, il se réoriente vers la sérigraphie. Marié à Laurence, une bannalécoise, ils ouvrent un atelier de sérigraphie en 1985 à Kernével, Scaër, puis de retour à Kernével. Patrick est passionné par l'histoire locale... Membre d'**hPPR** depuis 2013, il publie en 2014 *La Seigneurie de Goarlot* puis en 2016 avec Florence Delneufcourt *Quelques voies romaines en sud Cornouaille* et, en décembre 2017, *Le manoir de Kermadeoua en Kernével*.



Je m'abonne

Accueil / Bretagne / Rosporden

#ROSPORDEN

# Retour sur l'histoire de la route départementale 765



Patrick Lebègue présentera son travail jeudi 1er mars, à la salle polyvalente de Kernével. |

Par Ouest-France

Modifié le 25/02/2018 00h09

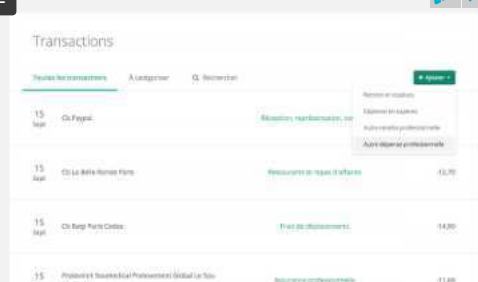
ABONNEZ-VOUS POUR 1€/MOIS



**Patrick Lebègue, membre de l'association Histoire et patrimoine du pays de Rosporden, a conçu un diaporama qui retrace l'histoire de la route départementale 765.**



**ANNONCE**



Transactions

Date	Description	Montant
15/03/18	Ch. Papez	
15/03/18	Ch. La Belle Homme Paris	15,00
15/03/18	Ch. Bep Paris Cotes	14,00
15/03/18	Prise de possession	

**Essayez la plus simple solution de compta libérale grâce au classement bancaire automatisé**

Aucune saisie manuelle et zéro papier : l'assurance d'une comptabilité sans erreur



Trois questions à...

**Patrick Lebègue**, Kernéveleois et membre de l'association Histoire et patrimoine du pays de Rosporden (HPPR).

De quel chemin parlez-vous ?

Il s'agit de la section départementale 765, autrefois nationale 165, que les automobilistes empruntent pour se rendre de Rosporden à Bannalec.

La route actuelle suit, à peu de chose près, le tracé du grand chemin, édifié dans la seconde moitié du XVIII<sup>e</sup> siècle. Il a été élaboré par le gouverneur de Bretagne,

le duc d'Aiguillon.

Les Rospordinois ne peuvent pas l'ignorer, puisque la tâche attribuée à sa population fut d'édifier la digue, enjambant l'étang, nommée quai d'aiguillon.

Comment avez-vous procédé pour retrouver ce tracé ancien ?

Si le tracé a en grande partie disparu, des marques et des indices perdurent. Je me suis efforcé de le faire ressurgir, tronçon après tronçon. J'ai exploité des informations répertoriées par le cadastre actuel. J'ai également étudié des chemins un peu inhabituels.

Celui-ci figure sur la carte de Cassini, qui était une famille de cartographes, qui l'a façonné à l'échelle du royaume de France. Mais ce chemin est erroné et ne correspond à aucun tracé répertorié.

Comment cette erreur a pu se produire ?

Il est en réalité déformé et décalé du fait de la non-concordance des cartes anciennes à celles actuelles. Les opérateurs de l'époque ont réalisé des relevés à vue, donc sujets à leur interprétation des distances.

Ils se sont aussi fiés, à tort ou à raison, aux populations, s'agissant du positionnement de tel ou tel élément.

Pourquoi choisir un diaporama plutôt qu'une conférence ?

Raconter l'histoire d'un chemin peut être indigeste. Mon objectif est de capter le plus possible l'auditoire. Par le biais d'une soixantaine de clichés, je vais présenter un diaporama animé, utilisant une pastille qui se déplacera d'un point à un autre.

Jeudi 1<sup>er</sup> mars, diaporama « Le grand chemin de Rosporden à Bannalec avant celui du XVIII<sup>e</sup> siècle », à 20 h 30, à la salle polyvalente de Kernével. Entrée libre.

**#Rosporden**

## Ailleurs sur le Web

Contenus Sponsorisés

### Comment obtenir le remboursement de sa cure thermique ?

magazine thermal

### Renforcez les relations avec vos clients pour dynamiser les ventes

Microsoft



> Toutes les communes > Kernével

## Histoire. Un diaporama sur « Le grand chemin »

Publié le 28 février 2018

VOIR LES COMMENTAIRES



Patrick Lebègue s'est penché sur un chemin en partie oublié aujourd'hui, mais qui donnera l'occasion aux marcheurs de découvrir quelques tronçons pittoresques.

Membre de l'association Histoire et patrimoine du pays de Rosporden (HPPR) et passionné de la vie locale, Patrick Lebègue s'est intéressé à l'histoire de la route qui relie Rosporden à Bannalec, une section de la départementale 765, autrefois nationale 165 avant la construction de la voie express. Le Kernévellois se propose ainsi de faire ressurgir l'histoire de cette route dans un diaporama intitulé « Le grand chemin ».

### Le grand chemin c'est quoi exactement ?

Il a été édifié dans la seconde moitié du XVIIIe siècle par le gouverneur de Bretagne, le duc d'Aiguillon. Les Rospordinois ne doivent pas l'ignorer puisque la tâche attribuée à sa population fut d'édifier la digue enjambant l'étang, nommée quai d'Aiguillon.

### Ce chemin était-il répertorié ?

Effectivement il l'est mais plus ou moins en fait. Il figurait bien sur la carte de Cassini (la première carte topographique et géométrique établie à l'échelle du royaume de France) mais était erroné. En réalité, il était déformé et décalé en raison de plusieurs facteurs, notamment suite aux relevés à vue effectués par les opérateurs, sujets donc à leur interprétation des distances. Pour couronner le tout, ces opérateurs se sont à tort, ou à raison, fiés aux populations pour le positionnement de tel ou tel élément.

### Pourquoi faire le choix d'un diaporama ?


C'est une façon de dynamiser la conférence, de la rendre plus vivante. Ne parler que d'un chemin peut s'avérer rapidement lassant. Le but est d'intéresser l'auditoire sur un chemin dont il reste des tronçons souvent enherbés et propices aux balades.


#### Pratique

Diaporama « Le grand chemin de Rosporden à Bannalec avant celui du XVIIIe siècle ». Jeudi à 20 h 30 à la salle polyvalente de Kernével. Entrée libre.




























# HPPR. Du monde à la conférence

Publié le 07 mars 2018

[VOIR LES COMMENTAIRES](#)



Pour sa première conférence, Patrick Lebègue, adhérent d'Histoire et patrimoine du pays de Rosporden (HPPR), a attiré une cinquantaine de personnes, mercredi, à la salle polyvalente. Le diaporama sur le thème « Le grand chemin de Rosporden à Bannalec avant le XVIIIe siècle » a suscité de nombreuses questions et discussions. Une réunion aussi placée sous le signe de la légèreté, avec la participation de Florence Delneufcourt, autre adhérente de HPPR, venue donner avec humour la réplique à Patrick Lebègue.